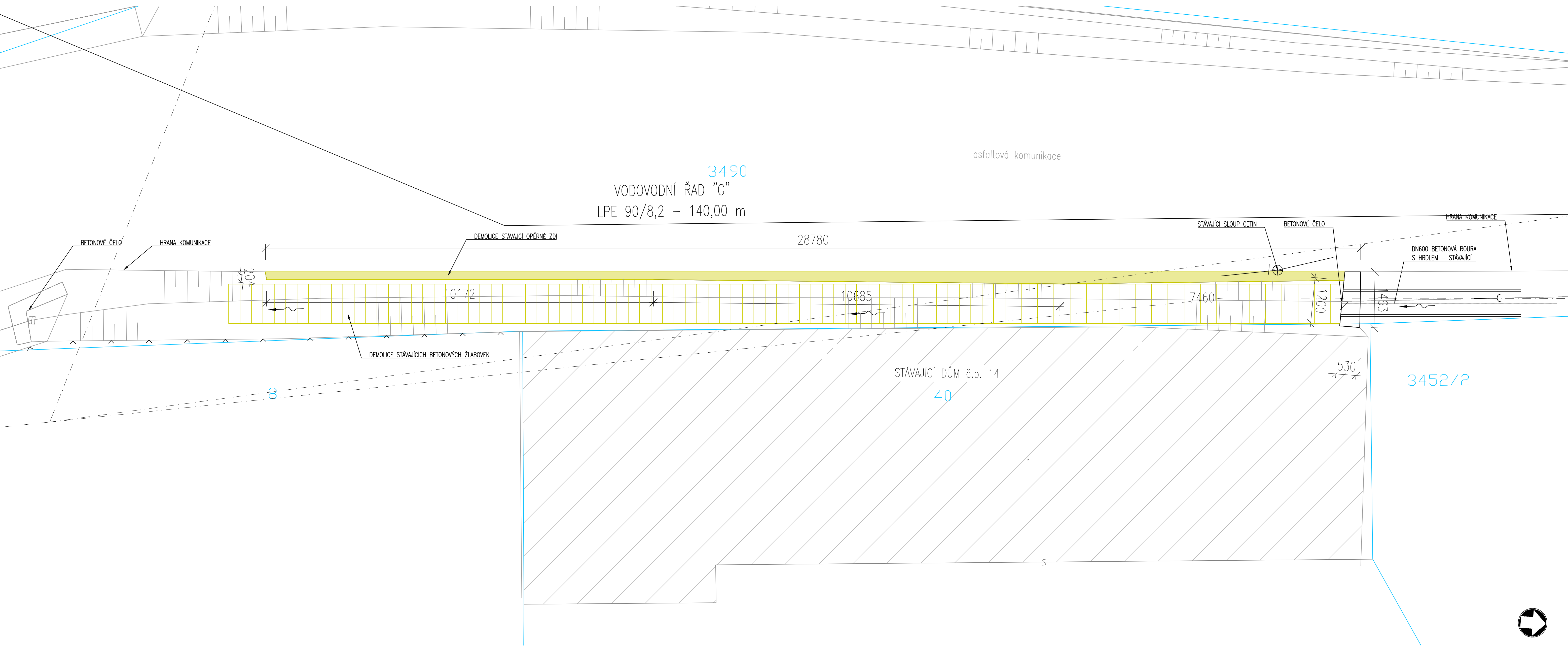
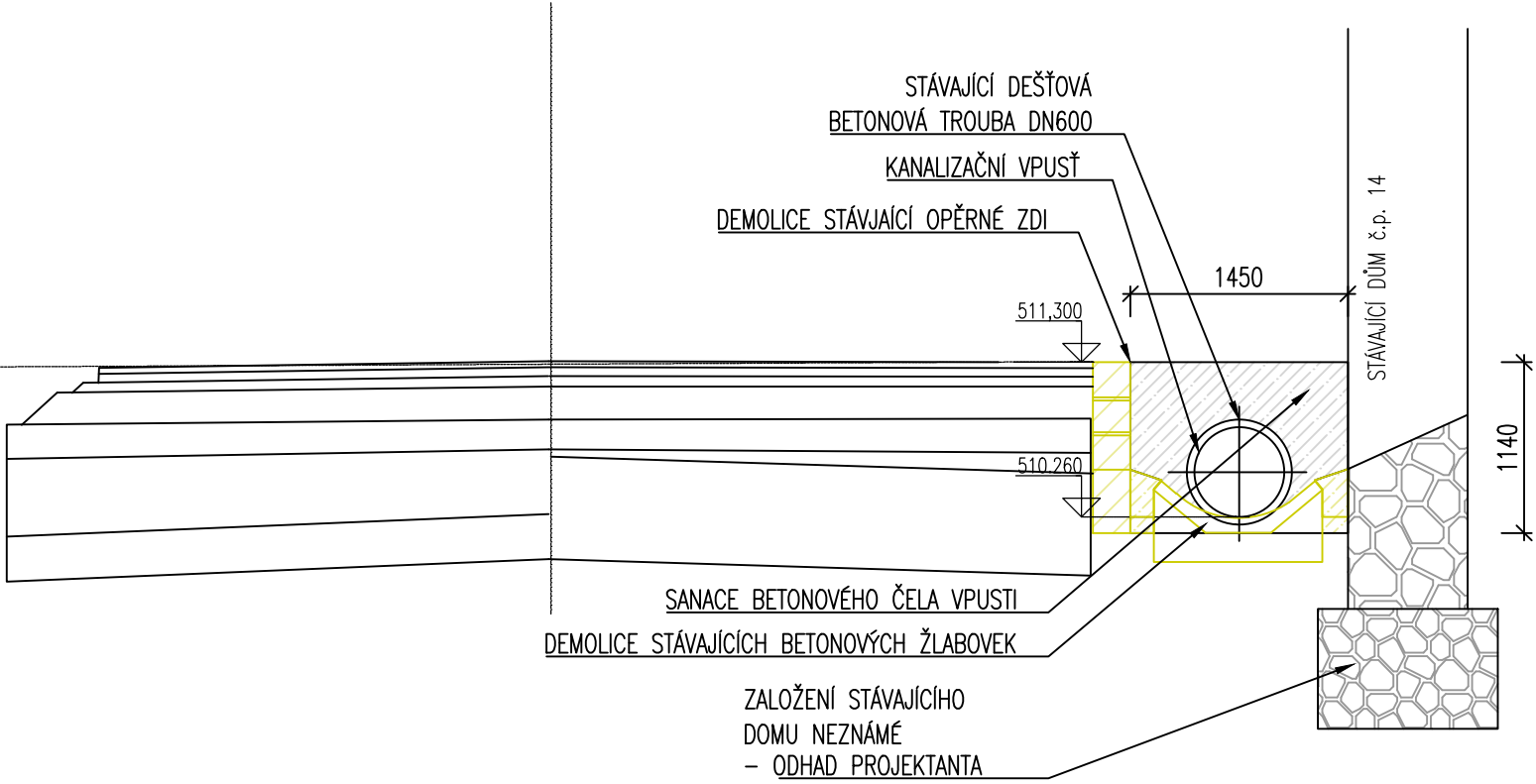


OPĚRNÁ ZEĎ - JENÍKOV, ČECHTICE  
STÁVAJÍCÍ STAV - PŘEHLEDNÝ VÝKRES

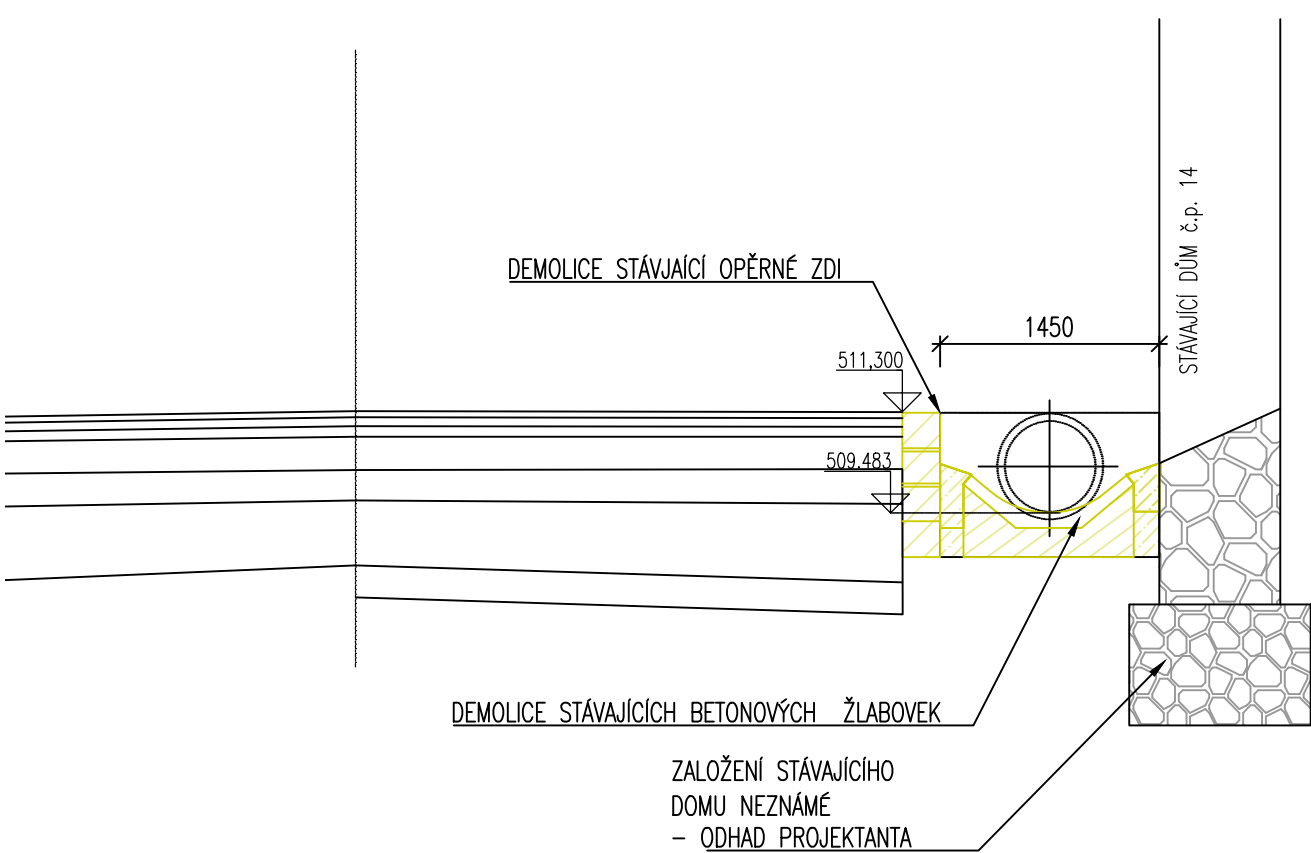
PŮDORYS  
M 1:50





PODÉLNÝ ŘEZ V ČELE  
M 1:50



PODÉLNÝ ŘEZ VE SPODNÍ ČÁSTI  
M 1:50



Č.	Datum	Popis	Vypracoval	Schválil
REVIZE				
Souřadnicový systém S-JTSK, Výškový systém Bpv				
Investor: <div> KSÚS STŘEDOČESKÉHO KRAJE, p.o. Zborovská 11 150 21 Praha 5</div>				
Hlavní/vypracoval: Ing. Petr Tomáš		Zodpovědný projektant: Ing. Petr Tomáš		Dodavatel: <div> <b>Agile Geotechnics s.r.o.</b> Šumavská 1036/23, 120 00 Praha 2 tel.: +420 778 468 915 e: kancelar@agile-ge.cz; www.agile-ge.cz</div>
Technická kontrola: Ing. Aleš Menšík		Hlavní inženýr projektu: Ing. Petr Tomáš		
Kraj:	Středočeský		Čís.sml.obj.:	-/-
Katastrální území:	Jeníkov u Vlasimi		Čís.akce:	-/-
Akce:	III/11223 JENÍKOV - HAVÁRIE OPĚRNÉ ZDI - PD		Datum:	06/2025
Část:	SO 251 OPĚRNÁ ZEĎ		Formát:	10x44
Příloha:	STÁVAJÍCÍ STAV		Měřítko:	1:50
			Stupeň:	Číslo kopie:
			PDPS	
			Číslo přílohy:	D.1.2.3